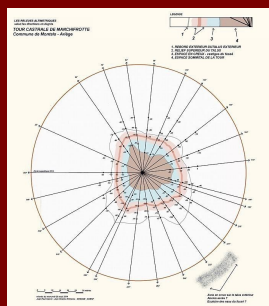




Rapport de relevés du bâti de

La « forcia » du "Prat del Tour

commune Montels -(Ariège)



par Jean-Paul Calvet

En collaboration avec :

La Société d'Histoire et d'Archéologie de Soréze (S.H.A.S.)

La Société d'Histoire de Revel Saint-Ferréol (S.H.R.S.F.)

***Avec l'autorisation du Service Régional de l'Archéologie région Occitanie
DIRECTION RÉGIONALE des AFFAIRES CULTURELLES***

Relevé du bâti de la «Forcia » du « Prat del Tour »

(commune de Montels – Ariège)

dossier établi en 2016 (relevés altimétriques en 2014 – relevé du bâti août 2015)

par Jean-Paul Calvet avec la collaboration de Jean- Charles Pétronio – Denis Mirouse – Pascal Audabram

Opération de prospection inventaire n° 54/2015 –

titulaire de l'opération Jean Paul Calvet

Autorisation en date du 24 février 2015

(Société de Recherches Spéléo-archéologiques du Sorézois et du Revélois et Société d'Histoire de Revel)

Équipe de relevé : Jean-Paul Calvet – Denis Mirouse – Pascal Audabram - et plusieurs habitants du hameau de Manchifrotte.

Propriétaire : M. Pierre, Michel et Yvonne Rumeau

Nous remercierons tout particulièrement M. Germain Jolibert , maire de Cadarcet et M. Thierry Respaud , maire de Montels pour l'aide qu'ils nous ont apporté pour la mise en place du dossier auprès du propriétaire.

Je remercie les habitants du hameau de Manchifrotte, Roger Alcantara ,Magalie et Gaël Alcantara, Alain et Myriam Rumeau pour l'aide apportée sur le terrain.

Denis Mirouse et Michel Barrère m'ont permis de cerner le cadre historique de ce site.

Site inventorié sur la carte archéologique sous le numéro 09 203 102 AH .

Sur le plan archéologique, il semblerait que c'est lors du Projet Collectif de Recherches mené par Claude Dubois en 1993 (auquel je participais) qu'une mission de photographie aérienne fut menée par M. François Didierjean et qui révéla plus amplement le site. Une photo aérienne fut d'ailleurs publiée dans le rapport du PCR de 1993.

J'ai contacté M. Didierjean, mais il n'a que de vagues souvenirs de cette mission et n'a pu me proposer aucun élément qui aurait pu compléter ce rapport.

De nos jours les missions de photographie par satellite satisfont amplement nos recherches (voir «Géo-portail » ou « Google Earth »).

La photographie au sol lors de grande sécheresse est aussi particulièrement évocatrice.



Circonstances de la découverte

Connu de longue date par les habitants du hameau, ce lieu est appelé depuis longtemps le « Prat del Tour ».

Les traces au sol formées par le déficit hygrométrique provoqué par la présence de murs près de la surface avaient depuis longtemps attiré l'attention. Le modelé de surface (léger bombement entouré d'une zone en creux de forme évoquant un quadrilatère – sorte de fossé défensif) avait aussi été repéré.



Contexte historique

Il est fait mention d'un château à Montels en 1272, qui ne peut être celui de Casal qui est du XVIII^e remanié au XIX^e s. (cf. Michel Barrère).

D'après Denis Mirouse, il ne peut s'agir que de la « *forcia de Montels* », mentionnée en 1242. Elle apparaît dans les textes, lors d'une division de la seigneurie d'Alzen, entre ses deux coseigneurs, Pailhès, et Rabat, à l'occasion d'un conflit Foix-Toulouse dont le contexte est décrit dans un article de la « *Revue des amis des archives de l'Ariège 2011* »¹.

Cette « *forcia* » est placée idéalement entre Unjat et Alzen, et au contact de la route Foix-Couserans qui atteint l'Aujolle en ce point précis.

Le toponyme « *Manchifrotte* » («*Mal s'y frotte*») semble avoir perpétué la tradition d'un point fort, et pas forcément amical (une tour de la ville de la Rochelle s'appelle ainsi).

Situation géographique

La « *forcia* » est localisée dans la commune de Montels (Ariège) près du hameau de Manchifrotte situé à environ 3 km à l'est de la ville de Labastide de Sérou.

La « *Tour* » se situe sur la parcelle n° 326 feuille 000 B 01 de la commune de Montels (09240) - propriété de M. Rumeau. Le modelé du terrain permet de la localiser rapidement. Elle se situe à 82 mètres vers l'Est-Sud-Est de la grange de M. Rumeau.

Coordonnées LAMBERT III : feuille IGN XXI – 47 FOIX 1 - 2 au 1/25 000°

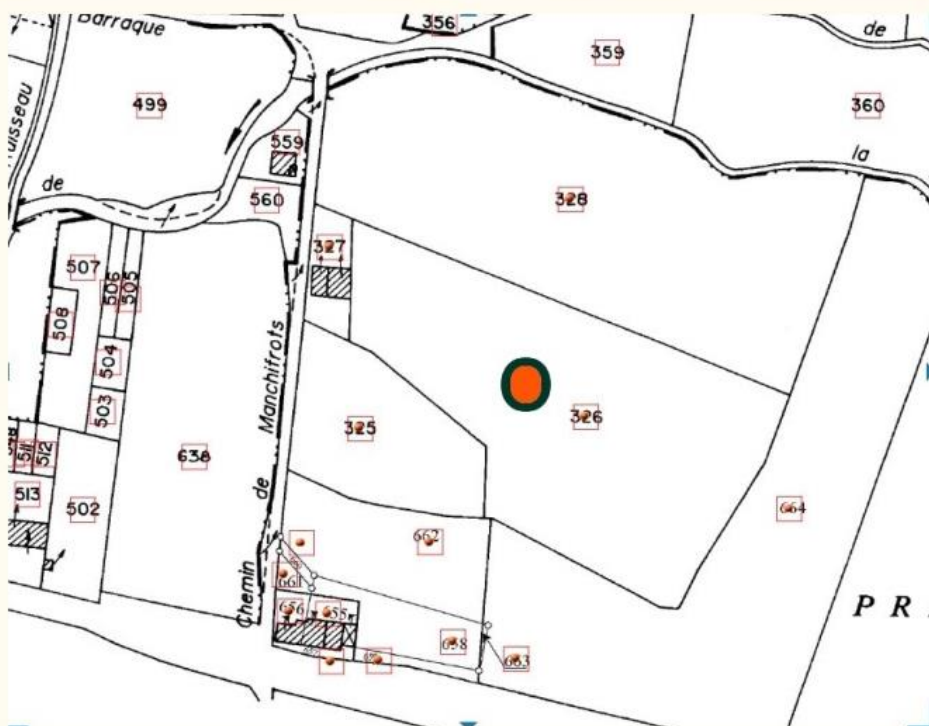
OX : 529,025 - OY : 3079,125 - Z : 420 m



1. Voir aussi article de Denis Mirouse dans « *Châteaux pyrénéens au Moyen Âge, Naissance, évolutions et fonctions des fortifications médiévales en comtés de Foix, Couserans et Comminges* », sous la direction de Florence Guillot, La Louve éd., 2009 et MIROUSE Denis, « *Autour d'Alzen à l'époque féodale : rivalités et enjeux territoriaux entre Foix et Comminges (1150-1272)* », Actes du congrès 2011 de la Fédération historique de Midi-Pyrénées, Archives ariégeoises, n° 4, Foix, 2012, p.59-77.



Parcelle n° 326 - Feuille 000 B 01 - Commune : MONTELS (09240)



**site archéo du Prat del Tour
commune de Montels 09240**



« Malchifrotte » relais sur les routes du début du XVIII^e s.
 Carte de « La Blottières » vers 1730
 Réf. Service Historique des Armées, cote J10C 1330).




illustration extraite de MIROUSE Denis, AUDABRAM Pascal, Châteaux et forts médiévaux en Couserans une invitation à la découverte, Toulouse, Le pas d'oiseau éditions, 2015.

Pour plus de renseignements sur ces problèmes de chemins et l'histoire castrale mouvementée de la Haute-Arize, voir les actes des colloques de Seix en 2007 et Foix 2011 et tout particulièrement les articles écrits par Denis Mirouse :

MIROUSE Denis, « Géographie castrale de la haute Arize au Moyen Âge central », Châteaux Pyrénéens au Moyen-Âge, GUILLOT Florence (dir.), Cahors, La Louve éditions, 2009, p. 109-140.

MIROUSE Denis, « Quatre bastides et un castelnau : fondations comtales en vallée de l'Arize au milieu du XIII^e s. », Fortifications médiévales dans les Pyrénées, Comtés de Foix, Comminges, Couserans, GUILLOT Florence (dir.), In Extenso éditions, Canens, 2013, p.209-226.

« Châteaux pyrénéens au Moyen Âge, Naissance, évolutions et fonctions des fortifications médiévales en comtés de Foix, Couserans et Comminges », Sous la direction de Florence Guillot, La Louve éd., 2009.



*Prat del Tour au hameau de Manchifrotte - commune de Montels - Ariège
Samedi 25 juillet 2015 - photo prise juste avant le début des fouilles*

Crédit photo: Jean-Paul Calvet

« Bien que totalement arasée, la forcia de Montels se devine toujours entre la RD117 et la voie verte. En fond de vallée, protégée par des fossés, on peut en apercevoir les fondations par temps très sec. Il faut imaginer la route médiévale au plus proche, longeant ensuite l'Aujolle en rive droite en direction de la Bastide de Sérou et de la Bastide d'Antusan (Tour du Loup) puis Castelnau-Durban, autant de créations fuxéennes. »

« La construction de Montels au plus près de la route et dans l'alignement exact de ses deux grands frères (les castra d'Alzen et d'Unjat), apparait alors autant comme la prise en compte de l'augmentation des échanges entre ces agglomérations qui se créent (bastides) que comme la matérialisation du conflit Pailhès-Foix (qui aura des conséquences administratives jusqu'à la révolution). Un péage y a alors été probablement établi, et la mauvaise réputation du relais routier s'est perpétuée jusqu'à nos jours dans la toponymie des lieux, Manchifrotte (= "Mal s'y frotte"). »

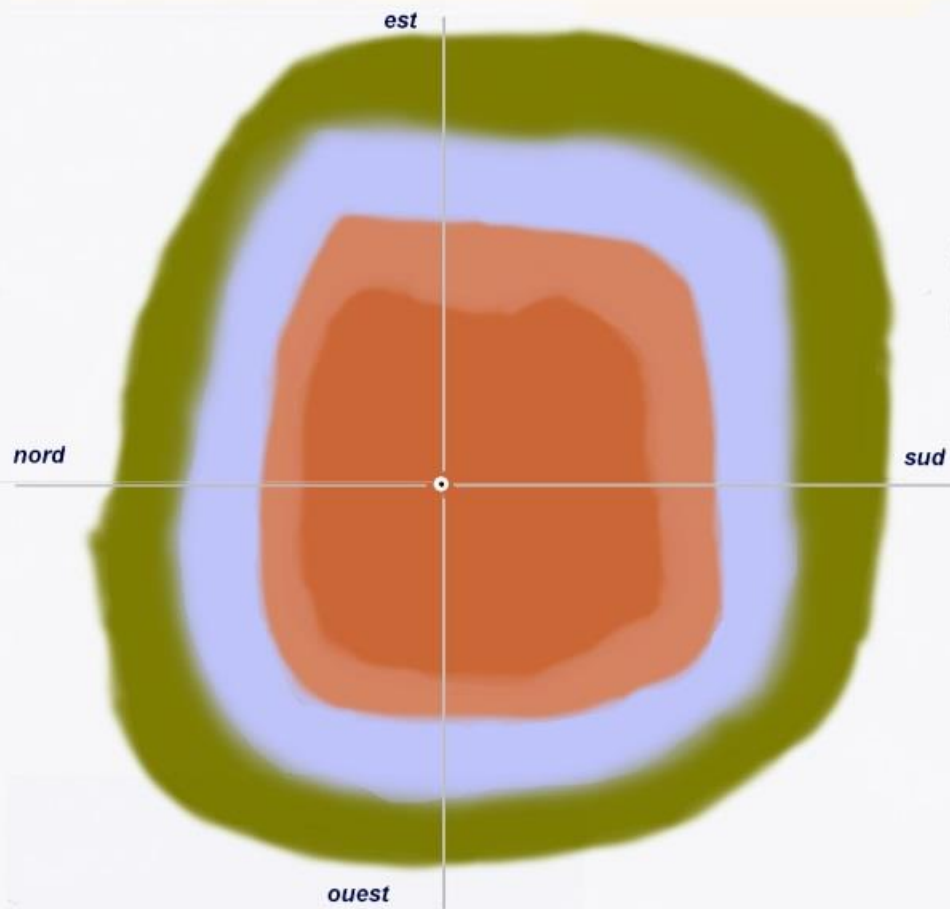
Texte et illustration de Denis Mirouse :
texte extrait de :

<http://denismirouseblog.canalblog.com/archives/2009/05/29/12950361.html>

Analyse générale du relief du site

Tour Castrale de Manchifrotte commune de Montels - Ariège

0 20 40 mètres



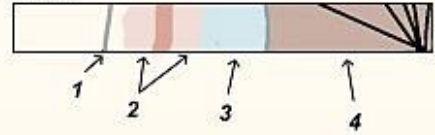
relevés du 20 aout 2014
Jean Paul Calvet - Jean Charles Pétronio - SRSASR - SHRSF

Relevés altimétriques au niveau de chantier

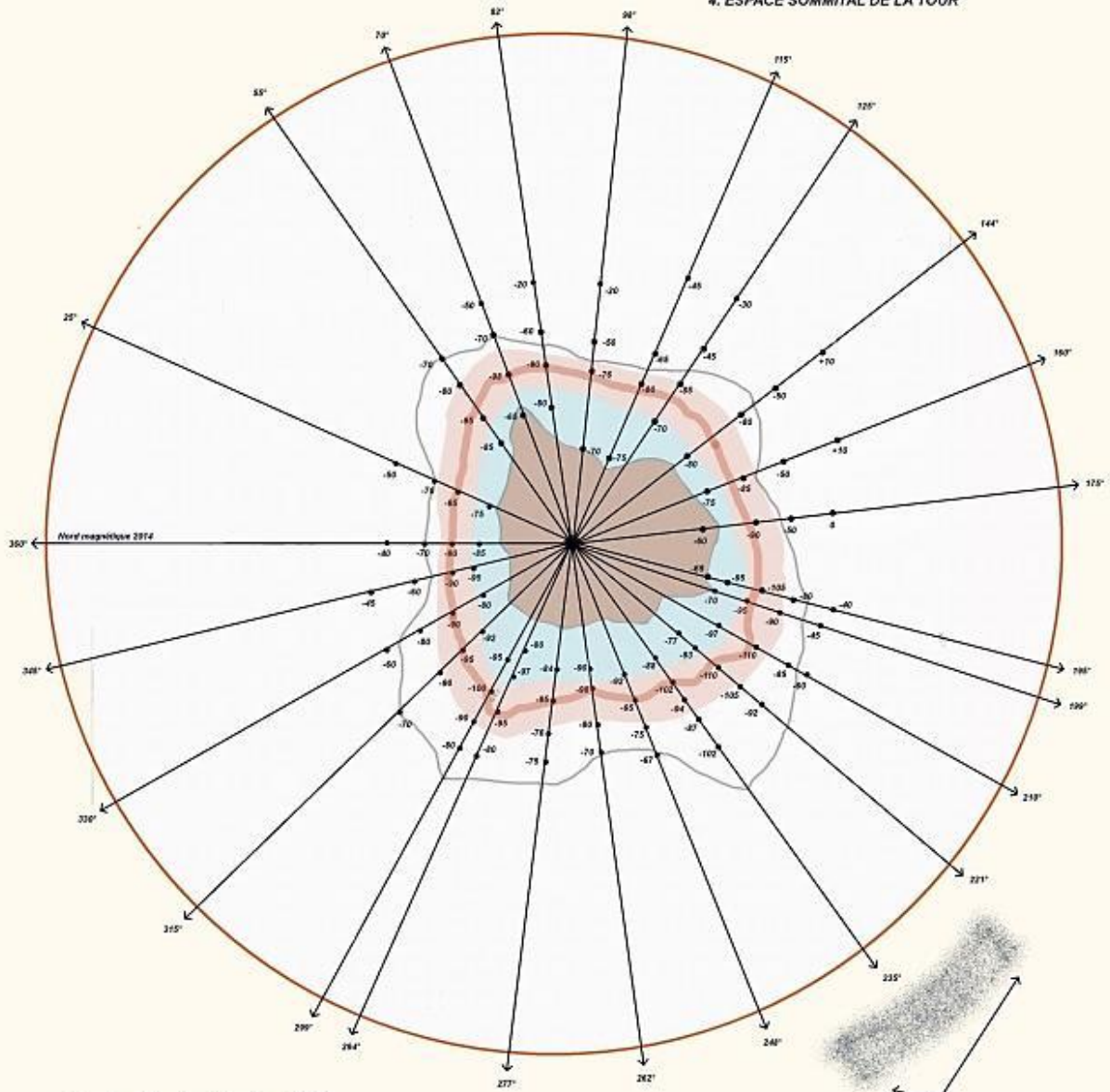
LES RELEVÉS ALTIMÉTRIQUES
selon les directions en degrés

TOUR CASTRALE DE MANCHFROTTE
Commune de Montels - Ariège

LEGENDE



1. REBORD EXTERIEUR DUTALUS EXTERIEUR
2. RELIEF SUPERIEUR DU TALUS
3. ESPACE EN CREUX - vestiges du fossé
4. ESPACE SOMMITAL DE LA TOUR



0 5 10 15 20 25 30 mètres
relevés du mercredi 20 août 2014
Jean Paul Calvet - Jean Charles Petrovic - SRSASR - SHRSF

Zone en creux sur le talus extérieur
Ancien accès ?
Exutoire des eaux du fossé ?

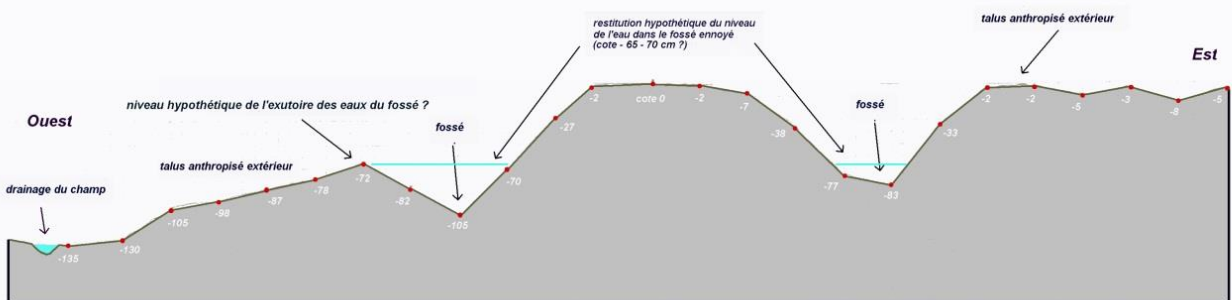
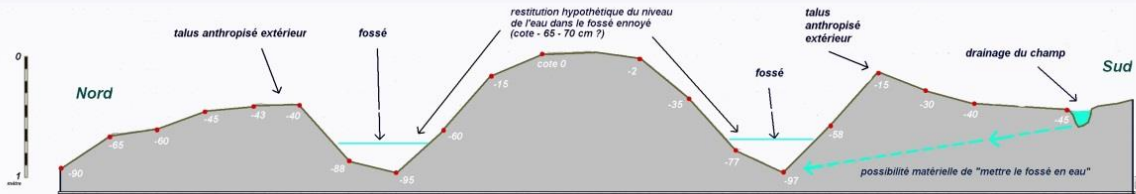
Coupe relief du site N-S et E-W

(les hauteurs ont été volontairement surdimensionnées pour mieux voir le relief)

TOUR CASTRALE DE MANCHIFROTTE

Commune de Montels - Ariège

coupes du site N - S et E - W

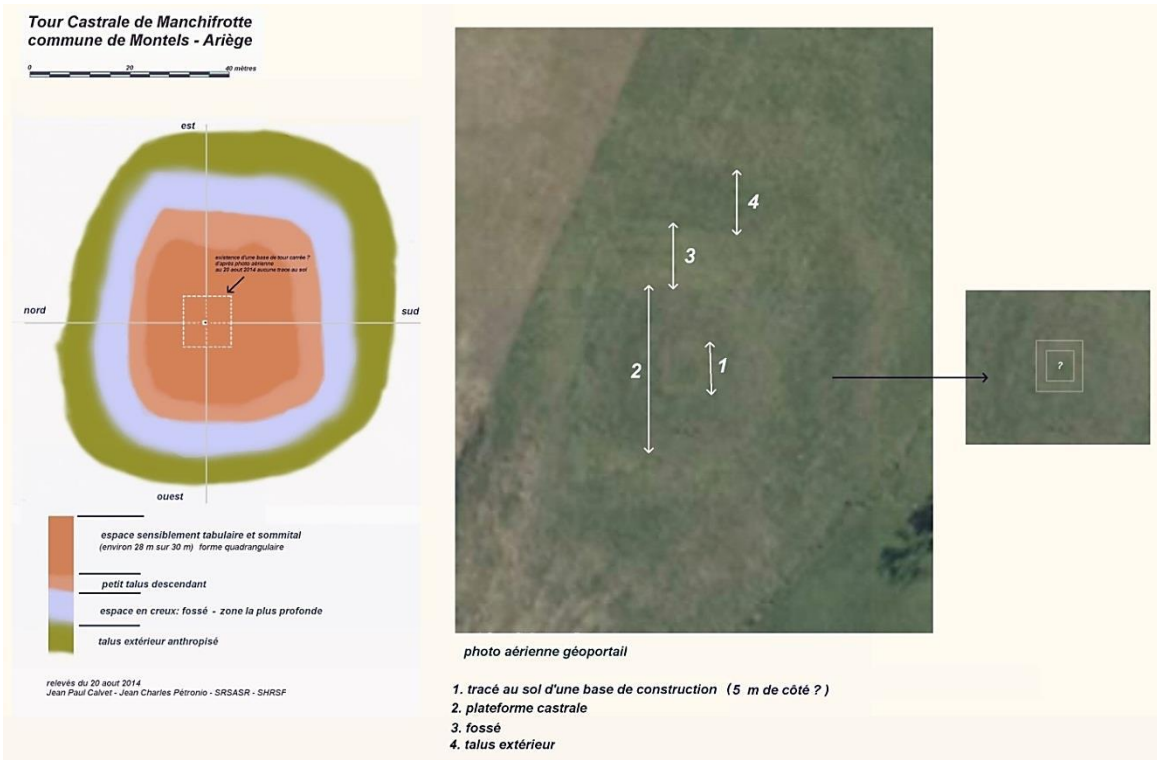


Les hauteurs ont été volontairement accentuées pour mieux voir le relief

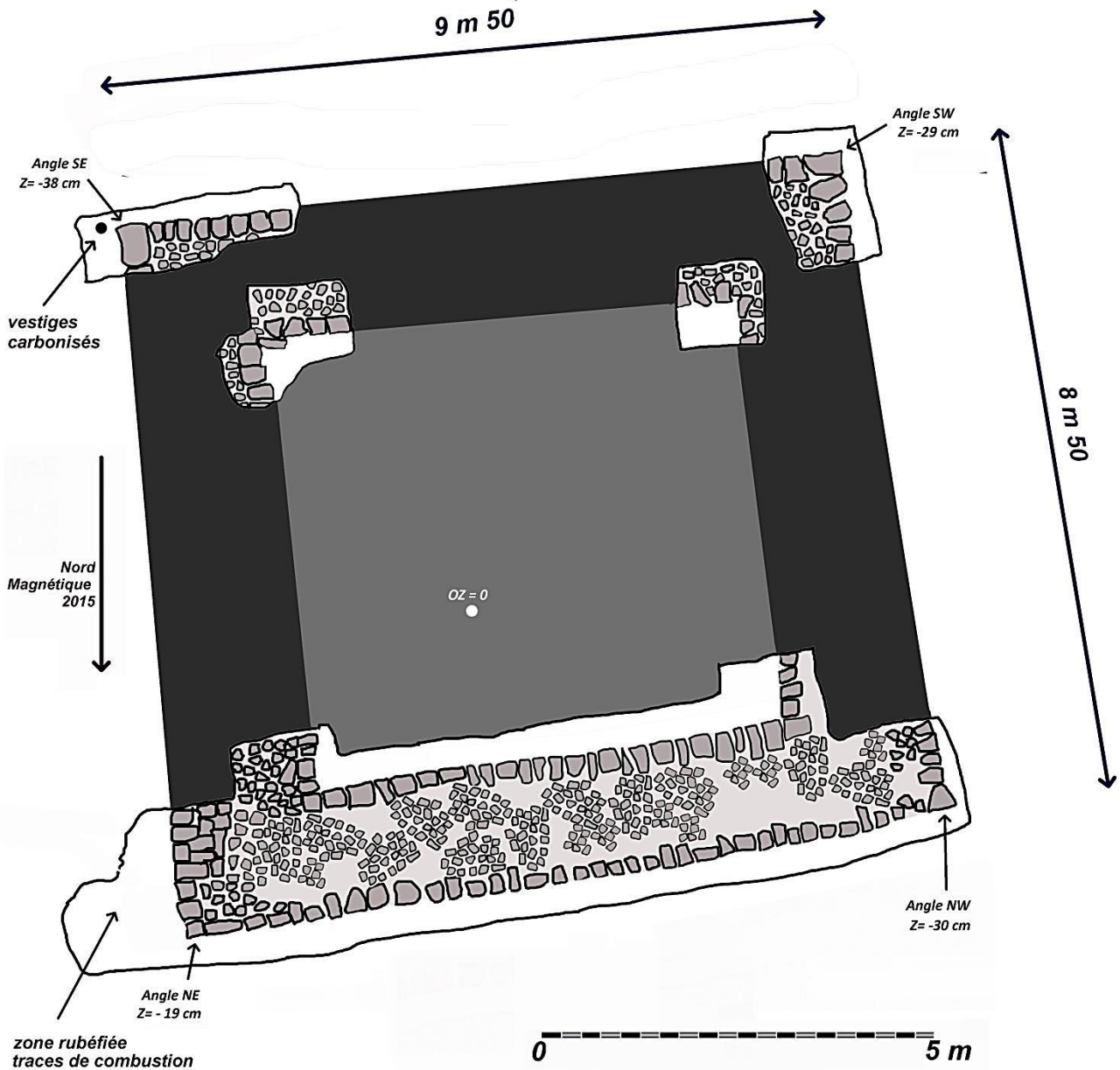


relevés du 20 août 2014: Jean Paul Calvet et Jean Charles Pétronio - SRSASR - SHRSF

L'étude du relief permet d'envisager une mise en eau des fossés par le petit ruisseau qui coule au sud – ouest du site.



Site de "Le Prat del Tour"
Commune de MONTELS - Ariège



Relevés - infographie: Jean-Paul Calvet - 2015

Le relevé du bâti a consisté uniquement à enlever la partie supérieure (terre et végétaux) occultant les murs en pierres que l'on repérait par le tracé provoqué en surface par la sécheresse de l'été. La partie supérieure des murs n'était qu'à quelques centimètres (15 à 20 cm) de la surface. Le mur situé au nord a été entièrement dégagé, les angles Sud-est et Sud-ouest n'ont fait l'objet que d'une découverte des parements internes et externes de l'angle.

Le bâti a une forme quadrangulaire d'environ 8,50 m sur 9,50 m. Les murs ont une épaisseur de 1,60 m en moyenne. Les parements externes sont réalisés par de grosses pierres. La solidité de l'ensemble est assurée par un liant à la chaux. Les matériaux sont en calcaire local. Plusieurs assises ont été examinées.

Lors du dégagement des murs, des traces de charbon de bois et de vestiges carbonisés ont été repérés notamment à l'angle Sud-est, ils ont été laissés tels quels sans aucun prélèvement. À l'angle Nord-Est, des traces de rubéfaction ont aussi été repérées. Trois fragments de céramiques ont été prélevés en surface.



Vue générale en fin de relevé




Angle sud-est



Angle nord-est



Angle sud-ouest



Angle nord-ouest



Mur nord



Traces de charbon de bois et de vestiges carbonisés à l'angle Sud-est



Dernière page (11) le 3 juillet 2016